

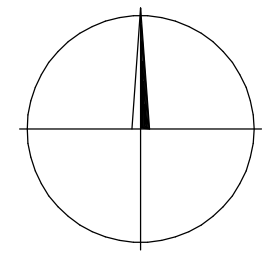
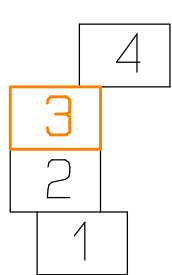
LEGENDA:

- hranice parcely katastru nemovitostí
- slučková čára
- hranice katastrálního území
- hranice drážního pozemku - SZ, s.o.
- hranice drážního pozemku - SZ, s.o.
- predpokládaná změna průběhu vlastnické hranice
- hranice drážního pozemku - CD, a.s.
- hranice drážní parcely - SZ, s.o.
- osa koleje
- pozemek SZ, s.o.
- pozemek (část pozemku) SZ, s.o. dotčený stavbou
- pozemek (část pozemku) CD, a.s. dotčený stavbou
- dočasný zábor
- dočasný zábor s následným věcným břemenem
- trvalý zábor
- číslo pozemku
- číslo trvalého záboru

SEZNAM PS, SO :


- PS 01 PZS P4675 v km 40,770
- PS 02 PZS P4676 v km 41,720
- PS 03 Sdlovací zařízení
- SO 01 Napájecí PZS P4675 a P4676
- SO 02 Základy relovových domků

KLAD MAPOVÝCH LISTŮ



			ČÍSLO SOUPRAVY:
REVIZE C.	DATUM	ZMĚNA	

Vrdeňská 55, 639 00 Brno

Katastrální území Sobotka, Nepřívěc Vesec u Sobotky, Libošovice	Vyhotovil V. Vysoký, P. Putna	Kontroloval Ing. Svatoopluk Stoklánská	 GEOMETRA
Investor: Správa železnic, s.o., Dlážděná 1003/7, Nové Město, 11000 Praha 1	Objednavatel: Signal Projekt s.r.o., Vrdeňská 55, 639 00 Brno		
Název zakázky :			
Výstavba PZS na přejezdu P4675 v km 40,770 a P4676 v km 41,720 trati Mladá Boleslav město - Stará Paka			zeměměřická kancelář s.r.o. KYJOV , Masarykovo nám. 63 tel. 518 611 666 IČO - 253 287 27
Geodetický podklad - Majetkoprávní část	Část: 1,2	Zakázka č. 106/2020	
Situační nemovitostí dotčených stavbou	Příloha: 2,3	Datum 9/2020	
		Souř. systém S-JTSK	
	Výškový syst. Bpv		
	Měřtko	1 : 1000	